

Legazpiko Agenda 21 de Legazpi

Guztion partehartzearekin, iraunkortasunaren bidean

Foro de Agenda 21 de Legazpi Acta del taller del 4 de noviembre

En el Ayuntamiento de Legazpi
De 18:30 a 20:15 horas

El taller, en 4 líneas:

- *Día, hora, lugar:* 4 de noviembre, de 18:30 a 20:15 horas, Ayuntamiento de Legazpi.
- *Número de asistentes:* 24 personas.
- *Tema trabajado:* Inventario del patrimonio natural y cultural de Legazpi.
- *Desarrollo y conclusiones:* de la mano de Aranzadi hemos conocido las principales conclusiones del Inventario, así como las primeras propuestas para proteger y el patrimonio natural y cultural de Legazpi.



● Hemos asistido al taller

Un total de *24 personas* entre vecinos/as de Legazpi, representantes del Ayuntamiento, técnicos/as de Aranzadi y del equipo de dinamización. Un grupo numeroso y diverso que ha mostrado con su presencia e intervenciones su interés por el tema, así que ¡tomamos nota! *“El patrimonio natural y cultural de Legazpi nos importa, lo valoramos y queremos seguir profundizando en ello”*.

Eskerrik asko por demostrar una vez más vuestro compromiso y ganas de trabajar juntos a:

Manuel Fernández (Nagusilan) ♦ Pedro Barroso (Nagusilan) ♦ M^a Jose Cantero (Nagusilan) ♦ Juncal Fernández ♦ Floren Gutiérrez ♦ Joxan Auzmendi (Ingurugela de Legazpi) ♦ Eugenio Gil (Korosti zikloturistak) ♦ Javier Iraeta (GKN Driveline) ♦ Glori Martínez de Guereñu (Buztintegi) ♦ Iñaki Mauleon (Domingo Agirre ikastetxea) ♦ Jose Luis Cid ♦ Mikel ♦ M^a Ángeles Prieto (Buztintegi) ♦ M^a Teresa Pascual ♦ Justino Nogales ♦ Jon Erramun Uribeetxeberria (concejal de Agenda 21 del Ayuntamiento) ♦ Sote Plazaola (Alcalde de Legazpi) ♦ Inma Hernández (técnica de Agenda 21) ♦ Yoana García, Jon Garin-Barrio, Asier Galdos y Joseba Garmendia (equipo de Aranzadi) ♦ Iciar y Zorione (equipo de dinamización de Prometea, SC).

● Temas trabajados


El tema principal para el taller de hoy ha sido el *“Inventario del patrimonio natural y cultural de Legazpi”*. Un estudio que viene desarrollando el equipo de Aranzadi por encargo del Ayuntamiento, y que responde también a una de las acciones marcadas como prioritarias por el Foro para ser abordadas durante este año.

Legazpiko Agenda 21 de Legazpi

Guztion partehartzearekin, iraunkortasunaren bidean

Antes de entrar de lleno en materia, hemos reservado 5 minutos para el "Noticiero", en el que hoy han destacado los reconocimientos:

Noticiero:

- *La Ikastola Haztegi recibe el certificado "Escuela Sostenible"*. Se trata de un galardón otorgado por otorgado por los Departamentos de Educación, Universidades e Investigación y Ordenación del Territorio, Pesca y Agricultura y Medioambiente del Gobierno Vasco; y reconoce el trabajo realizado por los centros escolares dentro del programa de educación medioambiental Agenda 21 Escolar, en base a un cuestionario que evalúa 100 aspectos. Este certificado tiene una vigencia de 3 años, al cabo de los cuales deberá superar una nueva auditoría para renovarlo. ¡**Zorionak** a toda la comunidad educativa!
- 
- *La brigada municipal de obras del Ayuntamiento supera la auditoría del Ekoscan*. La norma Ekoscan es un sistema que ayuda a las empresas o entidades a mejorar medioambientalmente en su trabajo. En el caso de la brigada de Legazpi, cada año se fijan dos objetivos cuyo cumplimiento es verificado a final de año por un auditor externo homologado. Este año, al tratarse de la cuarta auditoría superada por la brigada, el certificado que otorgará Ihobe (Sociedad Pública de Gestión Ambiental del Gobierno Vasco) será el Ekoscan Plus. Un paso adelante cualitativo en el compromiso ambiental del Ayuntamiento, ¡enhorabuena al personal de la brigada!
 - *La asociación de pintura Arkatza realiza una salida al monte de la mano de Aranzadi*. El fin de semana pasado un grupo de personas de la asociación visitó el monte Beoki de la mano de Asier Galdos, técnico colaborador de Aranzadi. Así, aunando disciplinas como el medio ambiente y el arte, el grupo pudo aprender conceptos sobre paisaje, flora, fauna... y plasmar en sus lienzos imágenes del entorno. ¡Toda una experiencia!
 - *La revista municipal incluye en su último número información sobre el trabajo realizado por Aranzadi en el "Inventario del patrimonio natural y cultural de Legazpi"*. ¡Lo leeremos con atención!

Y tras las diferentes noticias, veamos a continuación, lo que ha dado de sí el taller en el tema principal.

Legazpiko Agenda 21 de Legazpi

Guztion partehartzearekin, iraunkortasunaren bidean

● En detalle, el “*Inventario del patrimonio natural y cultural de Legazpi*”: conclusiones y propuestas de acción

¿Cuál ha sido el planteamiento a la hora de tratar este tema? Lo hemos dividido en dos partes:

- *Conclusiones del inventario.* En primer lugar, hemos querido conocer los principales resultados o conclusiones del inventario realizado por Aranzadi en cuanto al patrimonio natural y cultural de Legazpi. Para ello Yoana García, Jon Garin-Barrio, Asier Galdos y Joseba Garmendia nos han ido desgranando los puntos clave en cuanto a flora y vegetación, fauna y paisaje.
- *Propuestas de acción.* A continuación, y con perspectiva de futuro, nos hemos centrado en las propuestas. Partiendo del inventario, ¿qué acciones propone Aranzadi para conservar y poner en valor el patrimonio natural y cultural de Legazpi? ¿De qué forma se recogen en ese conjunto de propuestas las que, como Foro, planteamos en el taller del 22 de mayo de 2008?

A continuación, y dado lo complejo de recoger en detalle todos los datos aportados por Aranzadi, plasmamos las ideas principales en cada apartado. Quien quiera profundizar más, podrá consultar el documento completo cuando el Ayuntamiento lo reciba de manos de Aranzadi a finales de año.

Principales conclusiones del Inventario de Aranzadi

Desde el punto de vista metodológico, el equipo de Aranzadi ha analizado y valorado el patrimonio natural y cultural de Legazpi en *tres planos*:

- *Botánica* (flora y vegetación), el estudio florístico que sirve de base para todo el inventario.
- *Fauna*, centrándose sobre todo en anfibios y reptiles.
- *Paisaje natural y urbano.*

De cada uno de ellos, ¿qué destacamos?

Legazpiko Agenda 21 de Legazpi

Guztion partehartzearekin, iraunkortasunaren bidean


Inventario, parte de BOTÁNICA:

- *Método:* tras varias salidas de campo en primavera y verano y una recopilación de información sobre hábitats, se ha elaborado un mapa que refleja la valoración de las diferentes áreas de Legazpi en cuanto a su riqueza florística.
- *Conclusiones principales:*
 - Las áreas de *mayor valor botánico* son (en verde oscuro y claro en el mapa):
 - Aizkorri, tanto en la zona alta (roquedos y pastos de montaña) como en la zona boscosa (donde predominan bosques de hayas y roble albar y hay muchos trasmochos)
 - Oamendi, por la presencia de humedales de gran valor por la vegetación que albergan y alisedas.
 - Barrios de Telleriarte y Brinkola, por su valor cultural y paisajístico.
 - Ladera norte de Korostiaga, donde también hay hayedos, robledales y gran cantidad de trasmochos.



Inventario, parte de FAUNA:

- *Método:* se ha combinado una parte de recopilación bibliográfica (sobre invertebrados, peces, aves y mamíferos) con trabajo de campo específico en el caso de reptiles y anfibios (porque no existía información previa). Para valorar la riqueza faunística de las diferentes zonas, se han empleado dos parámetros: cantidad y calidad (en cuanto a presencia de especies amenazadas).
- *Conclusiones principales:*
 - Las áreas de *mayor valor faunístico* coinciden mucho con las reflejadas en la parte botánica. Son las de Aizkorri-Aratz y Oamendi.
 - Por el contrario, la zona urbana, las plantaciones y la zona de campiña son las más "pobres" en este sentido.



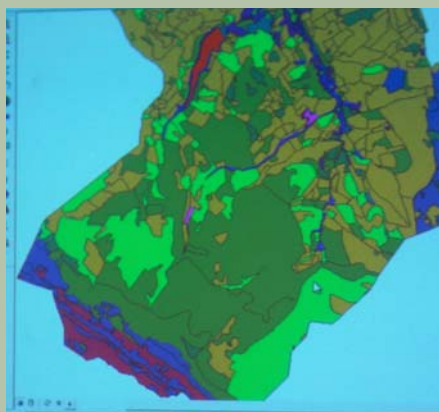
Legazpiko Agenda 21 de Legazpi

Guztion partehartzearekin, iraunkortasunaren bidean

Inventario, parte de PAISAJE:

- Método:* se parte del mapa-base de vegetación, y a partir de aquí se analizan las diferentes características que le dan valor al paisaje. Para ello se ha dividido Legazpi en 11 unidades o cuencas visuales homogéneas y se ha valorado cada una en base a dos parámetros: naturalidad (valor paisajístico) y percepción ciudadana (en cuanto a "cotidianeidad", lo que nos resulta más cercano y visible).
- Conclusiones principales:*

 - Las áreas de *mayor valor paisajístico* son Aitzondo, seguido de Oamendi, Aizeleku, Arraseta, barrios de Telleriarte y Brindkola y Arrolamendi. Las de menor valor corresponderían al casco urbano y Albaitxuri.
 - Las áreas más "cotidianas" son: Aizkorri, Korostiaga, Arraseta y Arrolamendi.
 - La superposición de ambos elementos (valor paisajístico y cotidianeidad) nos permite extraer prioridades de actuación en cuanto a mejora, protección...



Queda, como último paso (el equipo técnico de Aranzadi ya está en ello), *la evaluación conjunta de los tres planos, para obtener un mapa o resultado global.*

Propuestas de acción

Una vez conocidas las conclusiones del Inventario, desde Aranzadi nos han presentado un *conjunto de posibles propuestas de acción* para proteger y valorar el patrimonio natural y cultural de Legazpi. Se trata de un primer boceto que deben, aún, perfilar y concretar.

Más en detalle, las propuestas de Aranzadi se dirigen a cinco tipos de áreas o zonas detectadas en el Inventario:



- *Zonas catalogadas (como por ejemplo Aizkorri).*
- *Zonas no catalogadas* y que por tanto no cuentan con ninguna protección.
- *Zona urbana.*
- *Ríos, humedales y pantanos.*
- *Zonas más degradadas.*

Y a ellas se suman algunas acciones que son *aplicables en general a todo el municipio.*

Legazpiko Agenda 21 de Legazpi

Guztion partehartzearekin, iraunkortasunaren bidean

Todo ello queda plasmado en el cuadro siguiente.

	Propuestas de acción del equipo de Aranzadi
Zonas catalogadas	<ul style="list-style-type: none"> Promover la creación de corredores ecológicos funcionales y continuos tanto terrestres (a través de la vegetación) como acuáticos (a través de los ríos). Concretamente, para: <ul style="list-style-type: none"> <i>Terrestre:</i> <ul style="list-style-type: none"> Mantener los hábitats de Korostiaga. Unir y enlazar las diferentes áreas con alto valor ambiental y paisajístico de Legazpi. <i>Acuático:</i> <ul style="list-style-type: none"> Por ejemplo, aplicando medidas de bioingeniería para crear escolleras. Mantener / aumentar alisedas. No dejar lugares vacantes (sin vegetación) en las riberas, para evitar la entrada de especies exóticas. Redactar el Plan de Usos y Gestión del monte Korostiaga, que permita proteger hábitats autóctonos y recuperar espacios degradados. Ejecutar las medidas propuestas en el Plan de Usos y Gestión del Parque Natural de Aizkorri que se está elaborando. Consolidar los caminos que ya existen y efectuar un control sobre los de nueva creación (controlando mucho la creación de nuevas pistas forestales).
Zonas no catalogadas	<ul style="list-style-type: none"> Mantenimiento de la zona rural: promover acuerdos entre la Administración y los baserritarras para conservar áreas de campiña (crear setos naturales y mantenerlos...) Catalogar zonas interesantes y aplicar medidas descritas para las zonas catalogadas. Informar sobre el peligro de las especies invasoras y ofrecer sugerencias (por ejemplo para jardines, elaborando un sencillo manual; o desarrollando actuaciones de erradicación con la colaboración de propietarios, etc.). Aplicar medidas de mejora ambiental en los terrenos no públicos (trabajando con los propietarios y favoreciendo, por ejemplo, la plantación de especies autóctonas). Promover la plantación de especies autóctonas en terrenos no-públicos, mediante sensibilización, acuerdos...
Zona urbana	<ul style="list-style-type: none"> Promover y facilitar la sensibilización de los/as legazpiarras para con el patrimonio natural y cultural, mostrando el valor ambiental de estas zonas y potenciándolo (por ejemplo colocando cajas-nido, creando una charca cerca del municipio...). Promover el desarrollo de corredores ecológicos también en la zona urbana (y como conexión de las dos laderas que rodean el casco urbano). Para ello será necesario planificar y desarrollar con estos criterios los parques y jardines.

Legazpiko Agenda 21 de Legazpi

Guztion partehartzearekin, iraunkortasunaren bidean

	Propuestas de acción del equipo de Aranzadi
<i>Ríos, humedales y pantanos</i>	<ul style="list-style-type: none"> • Elaborar un estudio sobre humedales (con cartografía, inventario de fauna y flora...) y proponer su inclusión en el PTS de Zonas Húmedas de la CAPV y en el Catálogo Vasco de Humedales, para garantizar ciertas pautas de actuación y conservación. • Crear nuevos humedales permanentes o zonas encharcadas que puedan albergar nuevas especies. • Estudiar si las presas de los ríos son funcionales o no, para garantizar el paso de los peces. NOTA: se trata de una acción a desarrollar en colaboración con la Diputación Foral de Gipuzkoa, y teniendo en cuenta las cuestiones de patrimonio en cuanto a la presencia y actividad de herrerías en Legazpi. • Mejorar los bosques de ribera en los pantanos. • Aplicar un plan para erradicar especies invasoras en los pantanos (en cuanto a peces, reptiles...).
<i>Zonas más degradadas (canteras y vertederos)</i>	<ul style="list-style-type: none"> • Restaurar canteras y vertederos (erradicando el chabolismo, huertas incontroladas...).
<i>En general, en todo el municipio</i>	<ul style="list-style-type: none"> • Dar a conocer los resultados del inventario a todo el personal trabajador del Ayuntamiento (con especial incidencia a aquellas personas que tengan relación con el medio natural: jardinería, obras...). • Desarrollar trabajos de vigilancia en obras nuevas (porque constituyen focos de crecimiento de especies exóticas invasoras). • Luchar contra las especies exóticas invasoras dando ejemplo desde el área de jardinería del Ayuntamiento en parques y jardines.

A medida que desde Aranzadi nos han ido explicando las acciones, como Foro hemos hecho un ejercicio paralelo: en el taller del Foro del 22 de mayo de 2008 nosotros/as propusimos también acciones prioritarias a acometer en el ámbito del medio natural en los siguientes 4 años. Dando valor a aquella reflexión, hemos tratado de ver de qué forma las acciones que el Foro propuso quedan recogidas en las propuestas de Aranzadi (ver Anexo 1). Como concluimos, en su mayoría quedan recogidas en el boceto de Aranzadi que ahora deberán pulir, perfilar y concretar para su entrega al Ayuntamiento.

● Nos despedimos hasta el taller de diciembre

Con el eco de las propuestas de acción, hemos agotado el tiempo del taller con la sensación de que este tema nos podría dar para muchos talleres; y de que como Foro, tenemos mucho que aportar, sobre todo en la parte de acciones y su ejecución.



Legazpiko Agenda 21 de Legazpi

Guztion partehartzearekin, iraunkortasunaren bidean

Así que con el convencimiento de que lo retomaremos pronto, nos despedimos hasta el siguiente y último taller del Foro de Agenda 21 de Legazpi por este año 2010, que celebraremos el 2 de diciembre (¡cómo vuela el tiempo!).

Hasta entonces, que aprovechéis y disfrutéis al máximo el otoño, sus paisajes y colores!










Eskerrik asko!!!

Legazpiko Agenda 21 de Legazpi

Guztion partehartzearekin, iraunkortasunaren bidean






ANEXO 1. Resultados del taller del Foro de Agenda 21 del 22 de mayo de 2008

Para la elaboración del III Plan de Acción hacia la Sostenibilidad, de las propuestas de actuación que sobre el **Patrimonio natural de Legazpi** definimos en la reunión del Foro del 3 de abril, **¿cuáles consideramos que es importante acometer en los próximos cuatro años?**

	Propuestas de acción para proteger y conservar el patrimonio natural de Legazpi:	Número de votos recibidos:	¿Queda recogida en las propuestas de Aranzadi?
1	<ul style="list-style-type: none"> Área de Aizkorri: <ul style="list-style-type: none"> Participar de forma activa, como Municipio, en la definición y cumplimiento del Plan Rector de Uso y Gestión (PRUG). Impulsar, como Ayuntamiento y Municipio, la consideración de "Puerta al Parque Natural de Aizkorri". 	18 votos 	Sí
2	<ul style="list-style-type: none"> Gorostiaga: elaborar un Plan de Ordenación y Gestión del monte Gorostiaga. Estudiar la posibilidad de dotarlo de una figura específica de protección. 	8 votos 	Sí
3	<ul style="list-style-type: none"> Embalse de Urtatza: elaborar y ejecutar un proyecto de recuperación y puesta en valor del entorno del embalse. 	10 votos 	Sí
4	<ul style="list-style-type: none"> Cuenca y río Urola: dotar al río y a su nacimiento del mayor grado de protección posible, difundiendo al mismo tiempo su valor estratégico como recurso natural. 	12 votos 	Sí
5	<ul style="list-style-type: none"> Impulsar el corredor ecológico Aizkorri-Gorostiaga-Izarraitz. 	1 voto 	Sí
6	<ul style="list-style-type: none"> Cinturón Verde: poner los medios para materializar el cinturón verde (de 100 metros alrededor del núcleo urbano de Legazpi) propuesto en el Plan General de Ordenación Urbana. 	7 votos 	No como tal. Desde Aranzadi ven más viable crear uniones transversales entre las dos laderas que acogen el municipio mediante vegetación de parques...
7	<ul style="list-style-type: none"> Caminos y senderos por el monte: impulsar actuaciones de mantenimiento (al menos en aquéllos que transiten por terreno público). 	6 votos 	Sí
8	<ul style="list-style-type: none"> Ejecutar acciones de limpieza y recuperación de espacios concretos, buscando la implicación y colaboración de colectivos concretos (por ejemplo, alrededores de puestos de caza, ribera del río con Diputación Foral de Gipuzkoa y Gobierno Vasco, recuperación del ecosistema del visón europeo, etc.). 	6 votos 	Sí
9	<ul style="list-style-type: none"> Elaboración de un Plan para fomentar la biodiversidad en el casco urbano. 	4 votos 	Sí
10	<ul style="list-style-type: none"> Impulsar acuerdos de custodia del territorio entre la Administración y propietarios privados para proteger y cuidar espacios de Legazpi que destaquen por su valor y características (flora, fauna...) en el Inventario del patrimonio natural del Municipio. 	11 votos 	No



Legazpiko Agenda 21 de Legazpi

Guztion partehartzearekin, iraunkortasunaren bidean

	Propuestas de acción para proteger y conservar el patrimonio natural de Legazpi:	Número de votos recibidos:	¿Queda recogida en las propuestas de Aranzadi?
11	<ul style="list-style-type: none"> Potenciar una actuación conjunta entre la Administración, asociaciones de forestalistas y/o propietarios particulares para promover una gestión más sostenible de los bosques y áreas forestales de Legazpi, adoptando medidas como por ejemplo: <ul style="list-style-type: none"> La difusión de recomendaciones y buenas prácticas para una gestión forestal más sostenible, ofreciendo información sobre las ayudas. La realización de estudios previos a las talas para definir correctamente los límites, las formas... (en principio corresponde a los guardas forales, pero se considera necesario reforzar esta labor). La compra de suelo forestal (sin plantar) por parte del Ayuntamiento para sembrar especies autóctonas. Limitar/prohibir la apertura de más pistas forestales y controlar el tránsito de vehículos. Acotar la plantación de especies de crecimiento corto a las áreas menos vulnerables del Municipio (o, al menos, informar de ello a los propietarios). El cálculo y seguimiento de indicadores que nos permitan visualizar la evolución de las áreas forestales de Legazpi y tomar medidas al respecto. 	17 votos 	Sí
12	<ul style="list-style-type: none"> Fomentar la conciencia crítica y de "denuncia" de la población ante casos de comportamientos inadecuados hacia el medio natural de Legazpi, a fin de hacerlos visibles y tomar las medidas que sean necesarias. 	12 votos 	Sí (aunque sin explicitar la parte de "denuncia", ligándolo más a sensibilización)
13	<ul style="list-style-type: none"> Elaborar un plan de prevención contra incendios, con un protocolo de acción asociado. 	6 votos 	No
	Propuestas de acción para promover su difusión, conocimiento y puesta en valor:	Número de votos recibidos:	¿Queda recogida en las propuestas de Aranzadi?
14	<ul style="list-style-type: none"> Elaborar un Inventario del patrimonio y de la diversidad natural-cultural del Legazpi (montes, flora, fauna, idioma, toponimia, prácticas agrarias tradicionales, semillas autóctonas,...). Promover, en base a dicho inventario, y señalando a ser posible niveles de prioridad, acciones de recuperación y conservación de esa riqueza, sabiduría y memoria que, como pueblo, no podemos dejar perder. 	11 votos 	¡Hecho! (es este mismo inventario)
15	<ul style="list-style-type: none"> Desarrollo de actividades de difusión y sensibilización: <ul style="list-style-type: none"> El Erreka eguna como actividad de puesta en valor del río (continuidad). Curso y/o concurso de fotografía naturalística. Exposiciones de fotografías sobre el patrimonio y medio natural de Legazpi, reflejando realidades positivas y a mejorar con afán educativo. Salidas y excursiones (en coordinación con los centros educativos). Concurso entre propietarios de terrenos forestales de Legazpi para reconocer las mejores prácticas de gestión. 	15 votos 	Sí

Legazpiko Agenda 21 de Legazpi

Guztion partehartzearekin, iraunkortasunaren bidean

	Propuestas de acción para proteger y conservar el patrimonio natural de Legazpi:	Número de votos recibidos:	¿Queda recogida en las propuestas de Aranzadi?
	<ul style="list-style-type: none"> Creación de un concurso bienal sobre la biodiversidad en el Alto Urola. Selección del tema de la biodiversidad como eje en la Agenda 21 Escolar en el curso 2009-2010, promoviendo en ese año actividades paralelas relacionadas a nivel de Municipio. Recomendaciones sobre consumo sostenible y el sector primario. 		
16	<ul style="list-style-type: none"> Elaboración de materiales, publicaciones que permitan dar a conocer la riqueza natural de Legazpi: <ul style="list-style-type: none"> Una versión simplificada del Inventario, accesible a la población. Catálogo de itinerarios-rutas naturalísticas de Legazpi. Calendarios, vídeos, materiales multimedia... Señalítica específica en el propio medio (paneles informativos...). 	<p>6 votos</p> 	Sí
17	<ul style="list-style-type: none"> Difusión de buenas prácticas en cuanto a la gestión del patrimonio natural, por ejemplo a través de: <ul style="list-style-type: none"> La Comisión de Agricultura del Ayuntamiento, para compartir conocimiento y propuestas con baserritarras de Legazpi. Un trabajo personalizado con los guardas forestales y/u otras entidades que inciden sobre el patrimonio natural con su actividad (por ejemplo Iberdrola por los postes de alta tensión, etc.). La Agenda 21 Escolar, para los centros educativos. 	<p>10 votos</p> 	Sí